

**Operación** 2200134 "Superficies anuales de los cultivos"  
**Plan** 2017 - 2020  
**Programa** 2020

## **Indice de tablas y gráficos**

**Datos referidos al año agrícola 2020**

- [1, Distribución general de tierras. Total Navarra](#)
- [2, Distribución de la superficie según aprovechamiento. Gráfico](#)
- [3, Evolución de la superficie por grupos de cultivos. Gráfico](#)
- [4, Superficies ocupadas por los cultivos agrícolas. Total Navarra](#)
- [5, Distribución de la superficie por tipo de cultivo. Gráfico](#)
- [6, Distribución general de tierras. Comarcas agrarias](#)
- [7, Superficies ocupadas por cultivos. Comarcas agrarias. Gráfico](#)

**Fuente:** Sección de Estadística Rural y Ambiental

**SUPERFICIES OCUPADAS POR LOS CULTIVOS AGRICOLAS**

**DISTRIBUCION GENERAL DE TIERRAS**

**AÑO AGRICOLA 2.020**

**TOTAL NAVARRA**

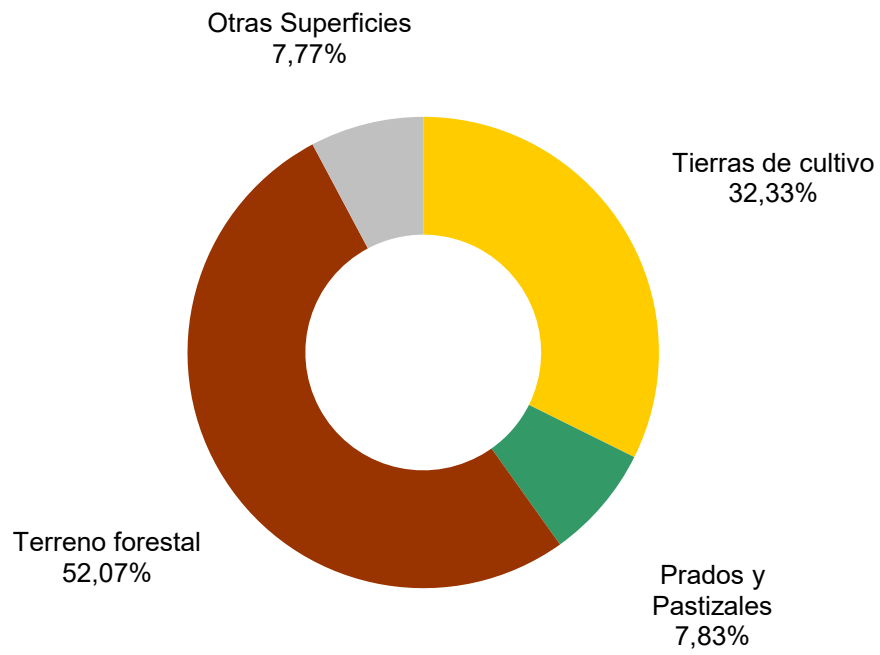
APROVECHAMIENTOS	CLAVE	EN EL AÑO ANTERIOR			EN EL AÑO ACTUAL			VARIACION ANUAL (*)		
		SECANO HA	REGADIO HA	TOTAL HA	SECANO HA	REGADIO HA	TOTAL HA	SECANO HA	REGADIO HA	TOTAL HA
Tierras ocupadas por cultivos herbáceos	1001	171.792	75.313	247.105	170.405	75.731	246.136	-1.387	418	-969
Barbechos y otras tierras no ocupadas	1002	45.974	11.726	57.700	42.564	10.423	52.987	-3.410	-1.303	-4.713
Tierras ocupadas por cultivos leñosos	1003	13.706	19.717	33.423	13.957	20.832	34.789	251	1.115	1.366
Huertos familiares de autoconsumo	1004	186	2.145	2.331	102	1.873	1.975	-84	-272	-356
<b>1.A: TOTAL SUPERFICIE DE CULTIVO AGRICOLA</b>	<b>1000</b>	<b>231.658</b>	<b>108.901</b>	<b>340.559</b>	<b>227.028</b>	<b>108.859</b>	<b>335.887</b>	<b>-4.630</b>	<b>-42</b>	<b>-4.672</b>
Prados naturales	2001	28.229	213	28.442	28.209	208	28.417	-20	-5	-25
Pastizales	2002	47.475	0	47.475	47.339	0	47.339	-136	0	-136
Eriales	2003	1.902	0	1.902	5.598	0	5.598	3.696	0	3.696
<b>1.B: TOTAL PRADOS Y PASTIZALES</b>	<b>2000</b>	<b>77.606</b>	<b>213</b>	<b>77.819</b>	<b>81.146</b>	<b>208</b>	<b>81.354</b>	<b>3.540</b>	<b>-5</b>	<b>3.535</b>
Monte maderable	3001	346.477	1.144	347.621	346.304	1.140	347.444	-173	-4	-177
Monte abierto	3002	37.546	83	37.629	37.852	83	37.935	306	0	306
Monte leñoso	3003	147.952	2.469	150.421	148.258	2.449	150.707	306	-20	286
Espartizal	3004	4.956	0	4.956	4.956	0	4.956	0	0	0
<b>1.C: TOTAL TERRENO FORESTAL</b>	<b>3000</b>	<b>536.931</b>	<b>3.696</b>	<b>540.627</b>	<b>537.370</b>	<b>3.672</b>	<b>541.042</b>	<b>439</b>	<b>-24</b>	<b>415</b>
<b>1. TOTAL SUPERFICIE AGRARIA Y FORESTAL (1A+1B+1C)</b>	<b>4500</b>	<b>846.195</b>	<b>112.810</b>	<b>959.005</b>	<b>845.544</b>	<b>112.739</b>	<b>958.283</b>	<b>-651</b>	<b>-71</b>	<b>-722</b>
Terreno improductivo	4003	17.597	0	17.597	18.085	0	18.085	488	0	488
Superficie no agrícola	4004	50.446	0	50.446	50.680	0	50.680	234	0	234
Ríos y lagos	4005	12.019	0	12.019	12.019	0	12.019	0	0	0
<b>2: TOTAL SUPERFICIE NO AGRARIA NI FORESTAL</b>	<b>4000</b>	<b>80.062</b>	<b>0</b>	<b>80.062</b>	<b>80.784</b>	<b>0</b>	<b>80.784</b>	<b>722</b>	<b>0</b>	<b>722</b>
<b>TOTAL SUPERFICIE (1+2)</b>	<b>5000</b>	<b>926.257</b>	<b>112.810</b>	<b>1.039.067</b>	<b>926.328</b>	<b>112.739</b>	<b>1.039.067</b>	<b>71</b>	<b>-71</b>	<b>0</b>

(\*) Este año se ha realizado una intensa revisión de la superficie de barbechos y eriales para ajustarla a la situación de abandono observada. Eso ha provocado las variaciones de superficie que quedan reflejadas en ambos apartados.

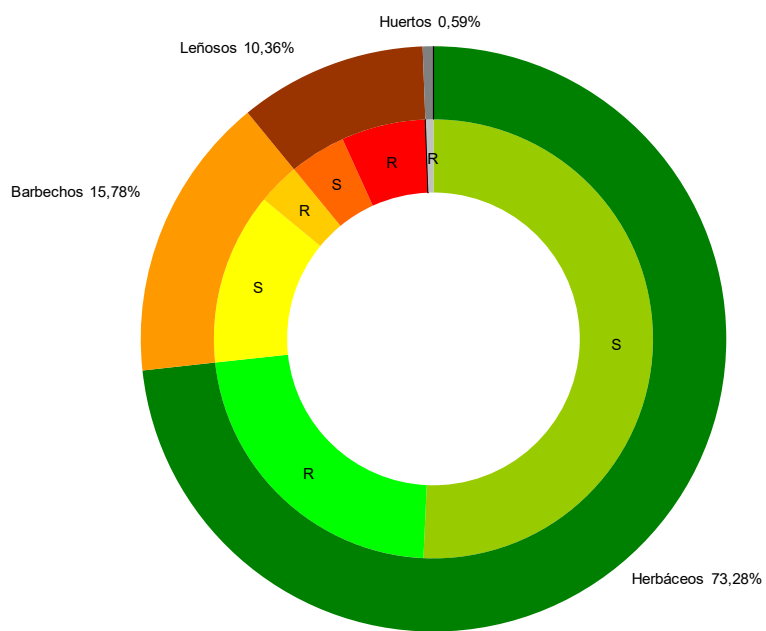
**RESUMEN POR GRUPOS DE CULTIVOS**

GRUPOS DE CULTIVOS	CLAVE	SECANO (Hectáreas)				REGADIO (Hectáreas)				TOTAL SECANO Y REGADIO
		OCUPACION PRIMERA O PRINCIPAL	OCUPACIONES POSTERIORES	OCUPACIONES ASOCIADAS	TOTAL	OCUPACION PRIMERA O PRINCIPAL	OCUPACIONES POSTERIORES	OCUPACIONES ASOCIADAS	TOTAL	
Cereales grano	100	141.528	0	0	141.528	42.306	3.795	0	46.101	187.629
Leguminosas grano	200	3.248	0	0	3.248	596	0	0	596	3.844
Tubérculos consumo humano	300	114	0	0	114	226	0	0	226	340
Cultivos industriales	400	7.685	14	0	7.699	3.227	203	0	3.430	11.129
Flores y plantas ornamentales	500	1	0	0	1	24	0	0	24	25
Cultivos forrajeros	600	17.244	1.252	0	18.496	12.368	1.980	0	14.348	32.844
Hortalizas	700	585	0	0	585	16.984	6.200	0	23.184	23.769
<b>TOTAL CULTIVOS HERBACEOS</b>	<b>1001</b>	<b>170.405</b>	<b>1.266</b>	<b>0</b>	<b>171.671</b>	<b>75.731</b>	<b>12.178</b>	<b>0</b>	<b>87.909</b>	<b>259.580</b>
Cítricos	1100	0	0	0	0	0	0	0	0	0
Frutales	1200	2.635	0	0	2.635	4.660	0	0	4.660	7.295
Viñedo	1300	7.661	0	0	7.661	10.996	0	0	10.996	18.657
Olivar	1400	3.346	0	0	3.346	5.085	0	0	5.085	8.431
Otros cultivos leñosos	1450	315	0	0	315	26	0	0	26	341
Viveros	1500	0	0	0	0	65	0	0	65	65
<b>TOTAL CULTIVOS LENOSOS</b>	<b>1003</b>	<b>13.957</b>	<b>0</b>	<b>0</b>	<b>13.957</b>	<b>20.832</b>	<b>0</b>	<b>0</b>	<b>20.832</b>	<b>34.789</b>

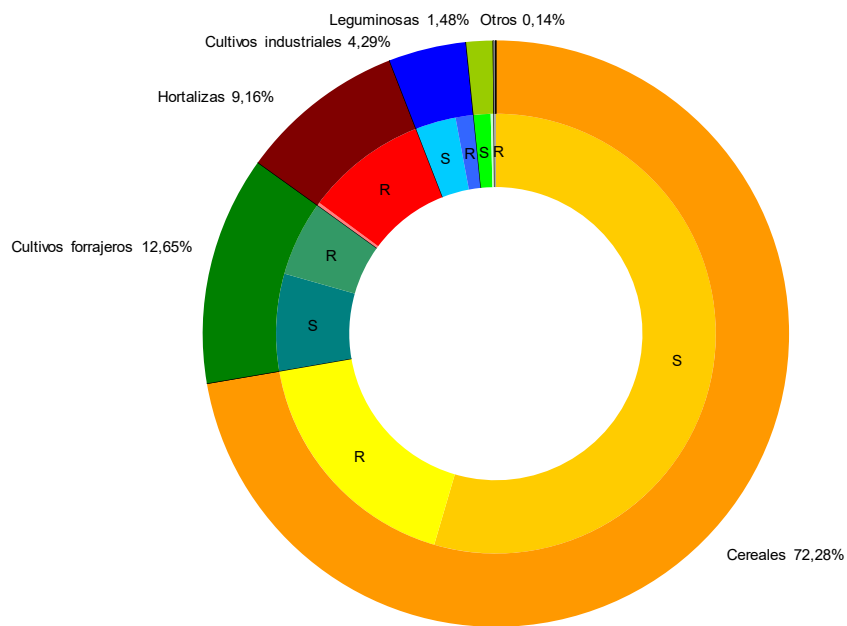
**Distribución de la superficie provincial según aprovechamientos.  
Año 2020**



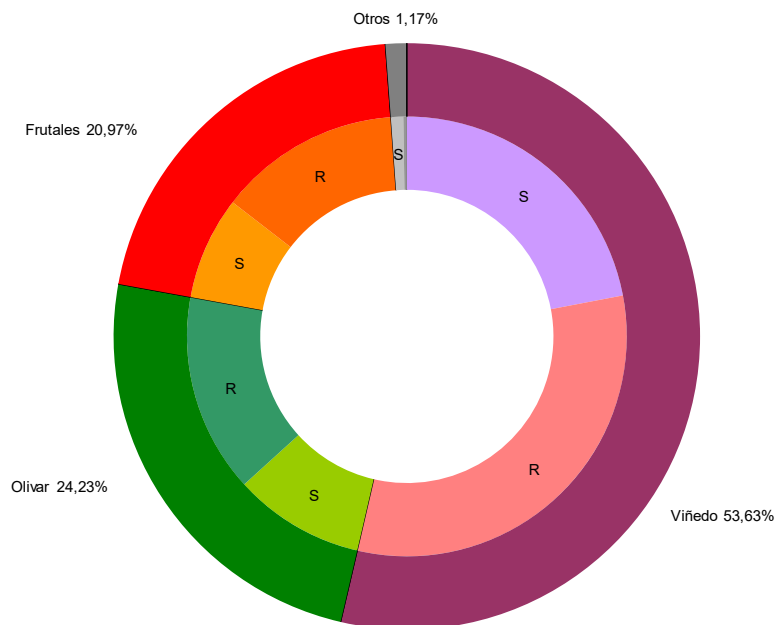
## DISTRIBUCIÓN PORCENTUAL DE LA SUPERFICIE DE CULTIVO AGRÍCOLA



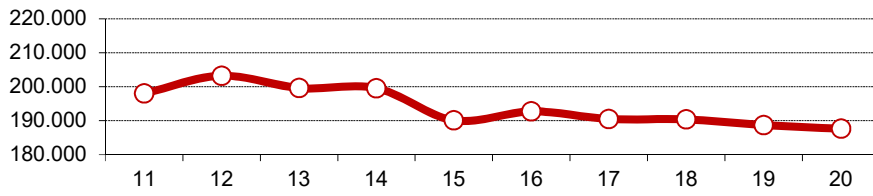
## DISTRIBUCIÓN PORCENTUAL DE LOS CULTIVOS HERBÁCEOS



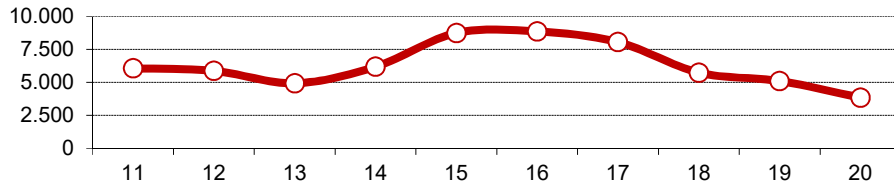
## DISTRIBUCIÓN PORCENTUAL DE LOS CULTIVOS LEÑOSOS



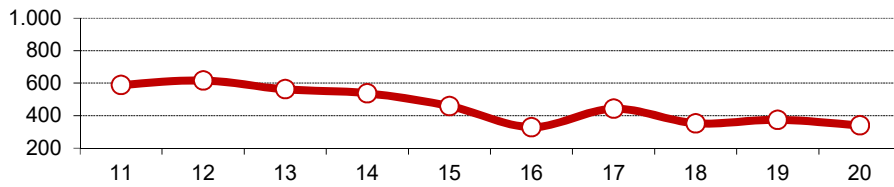
**Cereales: Superficie Total (Has.)**



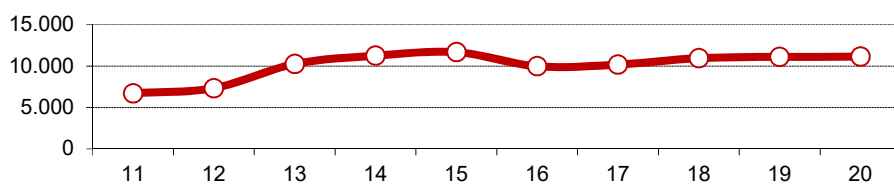
**Leguminosas: Superficie Total (Has.)**



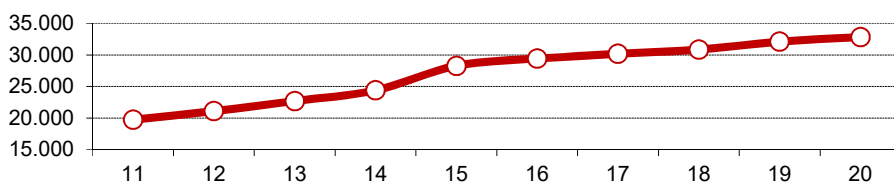
**Tubérculos: Superficie Total (Has.)**



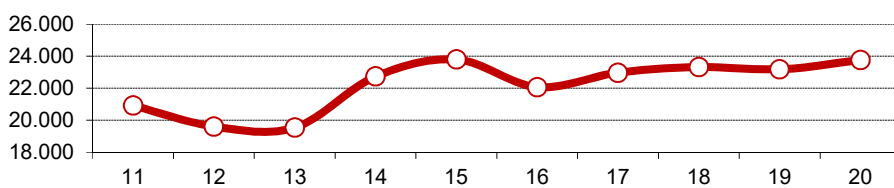
**Cultivos Industriales: Superficie Total (Has.)**



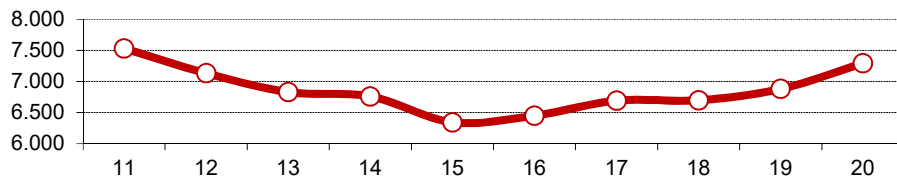
**Cultivos Forrajeros: Superficie Total (Has.)**



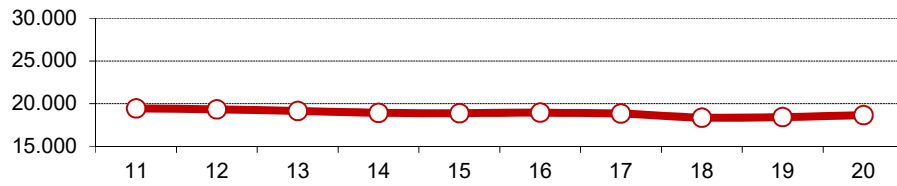
**Hortalizas: Superficie Total (Has.)**



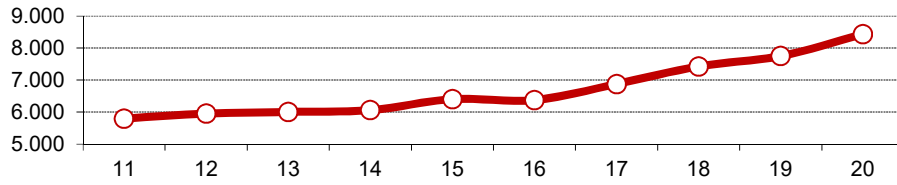
**Frutales: Superficie Total (Has.)**



**Viñedo: Superficie Total (Has.)**



**Olivar: Superficie Total (Has.)**



**SUPERFICIES OCUPADAS POR LOS CULTIVOS AGRICOLAS (Hectáreas)**

**AÑO 2.020  
TOTAL NAVARRA**

CULTIVOS HERBACEOS		CO-DIGOS	OCUPACIONES EN SECAÑO				OCUPACIONES EN REGADÍO				TOTAL SEC + REGAD
			1º O PRINCIP	POSTERIORES	ASOCIADAS	TOTAL SUPERF	1º O PRINCIP	POSTERIORES	ASOCIADAS	TOTAL SUPERF	
D I N V I E R N O	Trigo duro	10101	195	0	0	195	171	9	0	180	375
	Trigo Semiduro y Blando	10102	64.371	0	0	64.371	11.522	1.186	0	12.708	77.079
	<b>TOTAL TRIGO</b>	<b>10100</b>	<b>64.566</b>	<b>0</b>	<b>0</b>	<b>64.566</b>	<b>11.693</b>	<b>1.195</b>	<b>0</b>	<b>12.888</b>	<b>77.454</b>
	Cebada (6 carreras)	10201	0	0	0	0	0	0	0	0	0
	Cebada (2 carreras)	10202	64.052	0	0	64.052	11.264	2.402	0	13.666	77.718
	<b>TOTAL CEBADA</b>	<b>10200</b>	<b>64.052</b>	<b>0</b>	<b>0</b>	<b>64.052</b>	<b>11.264</b>	<b>2.402</b>	<b>0</b>	<b>13.666</b>	<b>77.718</b>
	Avena	10300	10.195	0	0	10.195	765	17	0	782	10.977
	Centeno	10400	21	0	0	21	12	0	0	12	33
	Triticum Spelta (Escalaña)	10500	80	0	0	80	41	0	0	41	121
	Tranquillón (trigo+centeno)	10601	0	0	0	0	0	0	0	0	0
	Otras mezclas cereales invierno	10602	0	0	0	0	0	0	0	0	0
	Triticale	10603	2.595	0	0	2.595	641	8	0	649	3.244
	Tritordeum	10604	9	0	0	9	4	0	0	4	13
	Arroz (cáscara)	10700	0	0	0	0	1.924	0	0	1.924	1.924
	Maíz grano híbrido	10801	7	0	0	7	15.347	173	0	15.520	15.527
	Otro maíz	10802	0	0	0	0	0	0	0	0	0
	Maíz semilla	10803	0	0	0	0	579	0	0	579	579
	<b>Maíz resumen general</b>	<b>10800</b>	<b>7</b>	<b>0</b>	<b>0</b>	<b>7</b>	<b>15.926</b>	<b>173</b>	<b>0</b>	<b>16.099</b>	<b>16.106</b>
	Sorgo	10900	3	0	0	3	36	0	0	36	39
Mijo	11001	0	0	0	0	0	0	0	0	0	
Panizo	11002	0	0	0	0	0	0	0	0	0	
Alforfón o trigo sarraceno	11003	0	0	0	0	0	0	0	0	0	
Alpiste	11100	0	0	0	0	0	0	0	0	0	
Otros cereales	11200	0	0	0	0	0	0	0	0	0	
Quinoa	12100	0	0	0	0	0	0	0	0	0	
<b>TOTAL CEREALES GRANO</b>	<b>10000</b>	<b>141.528</b>	<b>0</b>	<b>0</b>	<b>141.528</b>	<b>42.306</b>	<b>3.795</b>	<b>0</b>	<b>46.101</b>	<b>187.629</b>	
L E G U M I N O S A S G R A N O	Judía seca	20100	16	0	0	16	78	0	0	78	94
	Haba seca	20200	1.405	0	0	1.405	94	0	0	94	1.499
	Lenteja	20300	2	0	0	2	22	0	0	22	24
	Garbanzo	20400	17	0	0	17	19	0	0	19	36
	Guisante seco	20500	1.382	0	0	1.382	375	0	0	375	1.757
	Veza	20600	426	0	0	426	8	0	0	8	434
	Altramuz	20700	0	0	0	0	0	0	0	0	0
	Almorta	20800	0	0	0	0	0	0	0	0	0
	Alholva	20900	0	0	0	0	0	0	0	0	0
	Algarroba	21000	0	0	0	0	0	0	0	0	0
	Yero	21100	0	0	0	0	0	0	0	0	0
Otras leguminosas	21200	0	0	0	0	0	0	0	0	0	
<b>TOTAL LEGUMINOSAS GRANO</b>	<b>20000</b>	<b>3.248</b>	<b>0</b>	<b>0</b>	<b>3.248</b>	<b>596</b>	<b>0</b>	<b>0</b>	<b>596</b>	<b>3.844</b>	
T U B E R C U L O S	Patata temprana (1)	30200	0	0	0	0	0	0	0	0	0
	Patata media estación (2)	30300	5	0	0	5	169	0	0	169	174
	Patata tardía de consumo (3)	30401	25	0	0	25	2	0	0	2	27
	Patata tardía de siembra (3)	30402	84	0	0	84	55	0	0	55	139
	<b>TOTAL PATATA TARDIA</b>	<b>30400</b>	<b>109</b>	<b>0</b>	<b>0</b>	<b>109</b>	<b>57</b>	<b>0</b>	<b>0</b>	<b>57</b>	<b>166</b>
<b>TOTAL TUBERCULOS CONSUMO</b>	<b>30000</b>	<b>114</b>	<b>0</b>	<b>0</b>	<b>114</b>	<b>226</b>	<b>0</b>	<b>0</b>	<b>226</b>	<b>340</b>	
A Z U C A R E R A	Caña de azúcar	40100	0	0	0	0	0	0	0	0	0
	Remolacha azucarera raíz	40201	0	0	0	0	199	0	0	199	199
	Remolacha azucarera semilla	40202	0	0	0	0	0	0	0	0	0
T E X T I L E S	Lino textil	40400	0	0	0	0	0	0	0	0	0
	Cáñamo textil	40500	0	0	0	0	0	0	0	0	0
O L E A G I N O S A S	Lino oleaginoso	40600	0	0	0	0	0	0	0	0	0
	Cáñamo para semilla	40700	0	0	0	0	0	0	0	0	0
	Cacahuete	40800	0	0	0	0	0	0	0	0	0
	Girasol	40901	2.544	7	0	2.551	555	76	0	631	3.182
	Girasol semilla	40902	0	0	0	0	1.192	7	0	1.199	1.199
	<b>Girasol resumen general</b>	<b>40900</b>	<b>2.544</b>	<b>7</b>	<b>0</b>	<b>2.551</b>	<b>1.747</b>	<b>83</b>	<b>0</b>	<b>1.830</b>	<b>4.381</b>
	Cártamo	41000	16	7	0	23	0	0	0	0	23
	Soja	41100	2	0	0	2	2	0	0	2	4
	Colza	42101	5.045	0	0	5.045	469	74	0	543	5.588
	Colza semilla	42102	0	0	0	0	613	41	0	654	654
<b>Colza resumen general</b>	<b>42100</b>	<b>5.045</b>	<b>0</b>	<b>0</b>	<b>5.045</b>	<b>1.082</b>	<b>115</b>	<b>0</b>	<b>1.197</b>	<b>6.242</b>	
Camelina	42500	58	0	0	58	0	0	0	0	58	
C O N D I M E N T O S	Pimiento para pimentón (desechado)	41200	0	0	0	0	0	0	0	0	0
	Anís	41300	0	0	0	0	0	0	0	0	0
	Azafrán (estigmas tostados)	41400	0	0	0	0	1	0	0	1	1
	Menta (en verde)	41500	0	0	0	0	6	2	0	8	8
	Comino,regaliz y otros	41600	0	0	0	0	122	0	0	122	122
V A R I O S	Tabaco (seco no fermentada)	41700	0	0	0	0	8	0	0	8	8
	Lúpulo (en seco)	41800	0	0	0	0	10	0	0	10	10
	Achicoria (raíz en verde)	41900	0	0	0	0	0	0	0	0	0
	Lavanda y lavandín	42200	20	0	0	20	46	0	0	46	66
	Malvasisco	42210	0	0	0	0	0	0	0	0	0
Otros cultivos industriales	42000	0	0	0	0	4	3	0	7	7	
<b>TOTAL CULTIVOS INDUSTRIALES</b>	<b>40000</b>	<b>7.685</b>	<b>14</b>	<b>0</b>	<b>7.699</b>	<b>3.227</b>	<b>203</b>	<b>0</b>	<b>3.430</b>	<b>11.129</b>	

continúa...



**SUPERFICIES OCUPADAS POR LOS CULTIVOS AGRICOLAS (Hectáreas)**

**AÑO 2.020  
TOTAL NAVARRA**

CULTIVOS HERBACEOS	CO-DIGOS	OCUPACIONES EN SECAÑO				OCUPACIONES EN REGADIO				TOTAL SEC + REGAD
		1º O PRINCIP	POSTE-RIORES	ASO-CIADAS	TOTAL SUPERF	1º O PRINCIP	POSTE-RIORES	ASO-CIADAS	TOTAL SUPERF	
Flor cortada	Clavel	50100	0	0	0	0	0	0	0	0
	Rosa	50200	0	0	0	0	0	0	0	0
	Otras flores	50300	0	0	0	13	0	0	13	13
	<b>TOTAL FLORES</b>	50000	0	0	0	13	0	0	13	13
	Plantas ornamentales y esquejes	50400	1	0	0	1	11	0	11	12
<b>TOTAL FLORES Y PLANTA ORNAM.</b>	<b>50000</b>	<b>1</b>	<b>0</b>	<b>0</b>	<b>1</b>	<b>24</b>	<b>0</b>	<b>0</b>	<b>24</b>	<b>25</b>
GRAMINEAS	Cereales invierno para forraje	60100	388	2	0	390	38	441	0	869
	Maíz forrajero	60200	1.444	0	0	1.444	3.074	81	0	4.599
	Sorgo forrajero	60300	28	0	0	28	120	0	0	148
	Vallico (Ray-Grass italiano)	60400	2.343	1.197	0	3.540	696	941	0	5.177
	Otras gramíneas	60500	107	0	0	107	1.411	0	0	1.518
LEGUMINOSAS	Alfalfa	60600	559	0	0	559	5.324	0	0	5.883
	Trébol	60700	0	0	0	0	0	0	0	0
	Esparceta	60800	71	0	0	71	7	0	0	78
	Veza para forraje	61000	5.820	52	0	5.872	522	490	0	6.884
	Alholva	61101	101	0	0	101	0	0	0	101
RAICES Y TUBERC.	Guisante forrajero	61102	693	1	0	694	25	27	0	746
	Nabo forrajero	61200	0	0	0	0	0	0	0	0
	Remolacha forrajera	61300	0	0	0	0	0	0	0	0
	Zanahoria forrajera	61400	0	0	0	0	0	0	0	0
	Pataca, chirivía y otras	61500	0	0	0	0	0	0	0	0
VARIOS	Praderas polifitas (4)	61600	5.686	0	0	5.686	1.146	0	0	6.832
	Col forrajera	61700	0	0	0	0	0	0	0	0
	Calabaza forrajera	61800	0	0	0	0	0	0	0	0
	Cardo y otros forrajes	61900	4	0	0	4	5	0	0	9
	<b>TOTAL CULTIVOS FORRAJEROS</b>	<b>60000</b>	<b>17.244</b>	<b>1.252</b>	<b>0</b>	<b>18.496</b>	<b>12.368</b>	<b>1.980</b>	<b>0</b>	<b>14.348</b>
DE HOJA Y TALLO	Repollo	70102	0	0	0	0	47	10	0	57
	Coles de Bruselas	70103	0	0	0	0	69	4	0	73
	Otras Coles	70104	0	0	0	0	13	20	0	33
	Col Lombarda	70105	0	0	0	0	3	3	0	6
	Kale	70106	0	0	0	0	10	0	0	10
	<b>COL Y REPOLLO TOTAL</b>	<b>70100</b>	<b>0</b>	<b>0</b>	<b>0</b>	<b>0</b>	<b>142</b>	<b>37</b>	<b>0</b>	<b>179</b>
	Berza	70200	0	0	0	0	0	0	0	0
	Espárrago	70300	585	0	0	585	1.580	0	0	2.165
	Apio	70400	0	0	0	0	5	0	0	5
	Lechuga	70500	0	0	0	0	284	125	0	409
	Escarola	70600	0	0	0	0	121	6	0	127
	Espinaca	70700	0	0	0	0	672	137	0	809
	Acelga	70800	0	0	0	0	162	23	0	185
	Cardo	70900	0	0	0	0	235	1	0	236
	Grelos	70901	0	0	0	0	1	0	0	1
	Canónigos y berros	70902	0	0	0	0	73	121	0	194
	Rúcula	70903	0	0	0	0	39	97	0	136
	Acedera	70904	0	0	0	0	0	3	0	3
	Cilantro	70905	0	0	0	0	0	4	0	4
	Achicoria verde y radicchio	71001	0	0	0	0	78	29	0	107
	Endivia al aire libre	71002	0	0	0	0	52	0	0	52
	Borraja	71004	0	0	0	0	33	3	0	36
	<b>TOTAL ENDIVIA, BORRAJA...</b>	<b>71000</b>	<b>0</b>	<b>0</b>	<b>0</b>	<b>0</b>	<b>163</b>	<b>32</b>	<b>0</b>	<b>195</b>
	Sandía	71100	0	0	0	0	0	0	0	0
	Melón	71200	0	0	0	0	2	0	0	2
Calabaza	71301	0	0	0	0	195	0	0	195	
Calabacín	71302	0	0	0	0	145	0	0	145	
Pepino	71400	0	0	0	0	1	0	0	1	
Pepinillo	71500	0	0	0	0	0	0	0	0	
Berenjena	71600	0	0	0	0	83	0	0	83	
Tomate para industria	71701	0	0	0	0	1.892	146	0	2.038	
Tomate para plaza	71702	0	0	0	0	79	0	0	79	
<b>TOTAL TOMATE</b>	<b>71700</b>	<b>0</b>	<b>0</b>	<b>0</b>	<b>0</b>	<b>1.971</b>	<b>146</b>	<b>0</b>	<b>2.117</b>	
Pimiento del Piquillo	71801	0	0	0	0	312	0	0	312	
Pimiento Industria	71802	0	0	0	0	439	0	0	439	
Pimiento para plaza	71803	0	0	0	0	72	0	0	72	
<b>TOTAL PIMIENTO</b>	<b>71800</b>	<b>0</b>	<b>0</b>	<b>0</b>	<b>0</b>	<b>823</b>	<b>0</b>	<b>0</b>	<b>823</b>	
Guindilla	71900	0	0	0	0	58	0	0	58	
Maíz Dulce	71902	0	0	0	0	1.151	206	0	1.357	
Fresa y fresón	72000	0	0	0	0	1	0	0	1	
DE FLOR	Alcachofa	72100	0	0	0	1.259	20	0	1.279	
	Coliflor	72201	0	0	0	1.814	257	0	2.071	
	Brócoli	72202	0	0	0	4.163	715	0	4.878	
	Romanesco	72203	0	0	0	86	0	0	86	
	<b>TOTAL CRUCÍFERAS DE FLOR</b>	<b>72200</b>	<b>0</b>	<b>0</b>	<b>0</b>	<b>0</b>	<b>6.063</b>	<b>972</b>	<b>0</b>	<b>7.035</b>
BULLBOS	Ajo	72300	0	0	0	6	0	0	6	
	Cebolla	72400	0	0	0	301	63	0	364	
	Cebolleta	72500	0	0	0	0	0	0	0	

continúa...

**SUPERFICIES OCUPADAS POR LOS CULTIVOS AGRICOLAS (Hectáreas)**

**AÑO 2.020  
TOTAL NAVARRA**

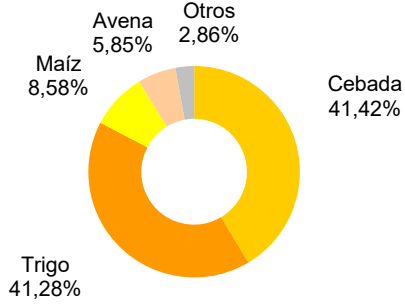
CULTIVOS HERBACEOS	CO-DIGOS	OCUPACIONES EN SECAÑO				OCUPACIONES EN REGADIO				TOTAL SEC + REGAD	
		1º O PRINCIP	POSTERIORES	ASOCIADAS	TOTAL SUPERF	1º O PRINCIP	POSTERIORES	ASOCIADAS	TOTAL SUPERF		
RAICES Y BULBOS	Puerro	72600	0	0	0	0	76	0	0	76	76
	Remolacha de mesa	72700	0	0	0	0	19	0	0	19	19
	Zanahoria	72800	0	0	0	0	11	0	0	11	11
	Rábano	72900	0	0	0	0	0	0	0	0	0
	Nabo y otros	73000	0	0	0	0	0	0	0	0	0
LEGUMINOSAS Y VARIAS	Judía verde industria	73101	0	0	0	0	959	41	0	1.000	1.000
	Judía verde plaza	73102	0	0	0	0	12	0	0	12	12
	<b>TOTAL JUDIA VERDE</b>	<b>73100</b>	<b>0</b>	<b>0</b>	<b>0</b>	<b>0</b>	<b>971</b>	<b>41</b>	<b>0</b>	<b>1.012</b>	<b>1.012</b>
	Guisante verde	73200	0	0	0	0	159	2.632	0	2.791	2.791
	Haba verde	73300	0	0	0	0	206	1.534	0	1.740	1.740
	Champiñón	73400	0	0	0	0	6	0	0	6	6
<b>TOTAL HORTALIZAS</b>	<b>70000</b>	<b>585</b>	<b>0</b>	<b>0</b>	<b>585</b>	<b>16.984</b>	<b>6.200</b>	<b>0</b>	<b>23.184</b>	<b>23.769</b>	
<b>TOTAL CULTIVOS HERBACEOS</b>	<b>100100</b>	<b>170.405</b>	<b>1.266</b>	<b>0</b>	<b>171.671</b>	<b>75.731</b>	<b>12.178</b>	<b>0</b>	<b>87.909</b>	<b>259.580</b>	

**OBSERVACIONES**

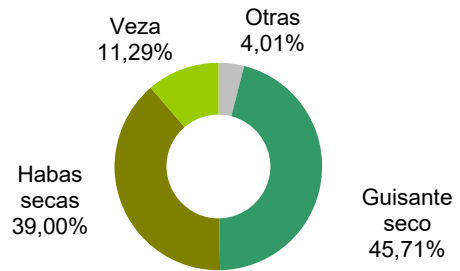
- (1) Recolección entre 15 abril y 15 junio.  
 (2) Recolección entre 16 junio y 30 setiembre.  
 (3) Recolección entre 1 octubre y 15 enero.  
 (4) Praderas de siembra de más de una especie botánica simultáneamente.



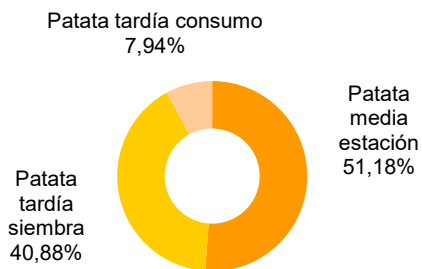
**Distribución de la superficie de cereales**



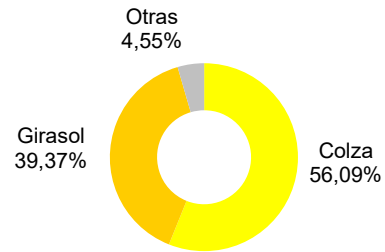
**Distribución de la superficie de leguminosas**



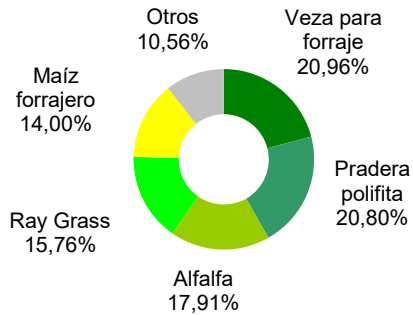
**Distribución de la superficie de tubérculos**



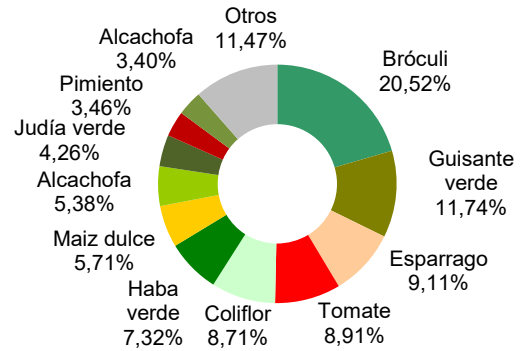
**Distribución de la superficie de cultivos industriales**



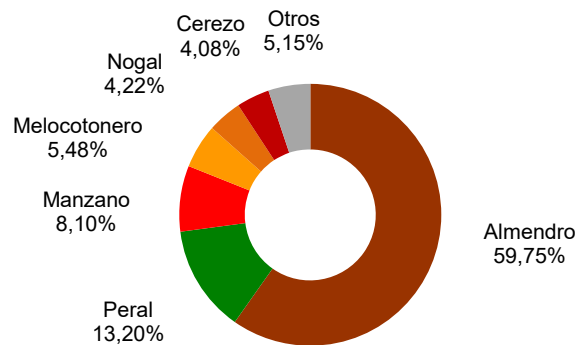
**Distribución de la superficie de forrajes**



**Distribución de la superficie de hortalizas**



**Distribución de la superficie de frutales**



**SUPERFICIES OCUPADAS POR LOS CULTIVOS AGRICOLAS**

**DISTRIBUCION GENERAL DE TIERRAS**

**AÑO AGRICOLA 2.020  
COMARCA I**

APROVECHAMIENTOS	CLAVE	EN EL AÑO ANTERIOR			EN EL AÑO ACTUAL			VARIACION ANUAL (*)		
		SECANO HA	REGADIO HA	TOTAL HA	SECANO HA	REGADIO HA	TOTAL HA	SECANO HA	REGADIO HA	TOTAL HA
Tierras ocupadas por cultivos herbáceos	1001	6.018	232	6.250	6.073	239	6.312	55	7	62
Barbechos y otras tierras no ocupadas	1002	103	0	103	99	0	99	-4	0	-4
Tierras ocupadas por cultivos leñosos	1003	147	30	177	155	30	185	8	0	8
Huertos familiares de autoconsumo	1004	102	97	199	53	85	138	-49	-12	-61
<b>1.A: TOTAL SUPERFICIE DE CULTIVO AGRICOLA</b>	<b>1000</b>	<b>6.370</b>	<b>359</b>	<b>6.729</b>	<b>6.380</b>	<b>354</b>	<b>6.734</b>	<b>10</b>	<b>-5</b>	<b>5</b>
Prados naturales	2001	19.824	126	19.950	19.822	121	19.943	-2	-5	-7
Pastizales	2002	22.950	0	22.950	22.937	0	22.937	-13	0	-13
Eriales	2003	7	0	7	7	0	7	0	0	0
<b>1.B: TOTAL PRADOS Y PASTIZALES</b>	<b>2000</b>	<b>42.781</b>	<b>126</b>	<b>42.907</b>	<b>42.766</b>	<b>121</b>	<b>42.887</b>	<b>-15</b>	<b>-5</b>	<b>-20</b>
Monte maderable	3001	111.578	6	111.584	111.577	6	111.583	-1	0	-1
Monte abierto	3002	4.954	0	4.954	4.960	0	4.960	6	0	6
Monte leñoso	3003	13.669	5	13.674	13.664	5	13.669	-5	0	-5
Espartizal	3004	0	0	0	0	0	0	0	0	0
<b>1.C: TOTAL TERRENO FORESTAL</b>	<b>3000</b>	<b>130.201</b>	<b>11</b>	<b>130.212</b>	<b>130.201</b>	<b>11</b>	<b>130.212</b>	<b>0</b>	<b>0</b>	<b>0</b>
<b>1. TOTAL SUPERFICIE AGRARIA Y FORESTAL (1A+1B+1C)</b>	<b>4500</b>	<b>179.352</b>	<b>496</b>	<b>179.848</b>	<b>179.347</b>	<b>486</b>	<b>179.833</b>	<b>-5</b>	<b>-10</b>	<b>-15</b>
Terreno improductivo	4003	2.089	0	2.089	2.089	0	2.089	0	0	0
Superficie no agrícola	4004	7.224	0	7.224	7.239	0	7.239	15	0	15
Ríos y lagos	4005	1.155	0	1.155	1.155	0	1.155	0	0	0
<b>2: TOTAL SUPERFICIE NO AGRARIA NI FORESTAL</b>	<b>4000</b>	<b>10.468</b>	<b>0</b>	<b>10.468</b>	<b>10.483</b>	<b>0</b>	<b>10.483</b>	<b>15</b>	<b>0</b>	<b>15</b>
<b>TOTAL SUPERFICIE (1+2)</b>	<b>5000</b>	<b>189.820</b>	<b>496</b>	<b>190.316</b>	<b>189.830</b>	<b>486</b>	<b>190.316</b>	<b>10</b>	<b>-10</b>	<b>0</b>

**RESUMEN POR GRUPOS DE CULTIVOS**

GRUPOS DE CULTIVOS	CLAVE	SECANO (Hectáreas)				REGADIO (Hectáreas)				TOTAL SECANO Y REGADIO
		OCUPACION PRIMERA O PRINCIPAL	OCUPACIONES POSTERIORES	OCUPACIONES ASOCIADAS	TOTAL	OCUPACION PRIMERA O PRINCIPAL	OCUPACIONES POSTERIORES	OCUPACIONES ASOCIADAS	TOTAL	
Cereales grano	100	1.195	0	0	1.195	12	0	0	12	1.207
Leguminosas grano	200	36	0	0	36	0	0	0	0	36
Tubérculos consumo humano	300	8	0	0	8	0	0	0	0	8
Cultivos industriales	400	70	0	0	70	0	0	0	0	70
Flores y plantas ornamentales	500	1	0	0	1	1	0	0	1	2
Cultivos forrajeros	600	4.760	1.212	0	5.972	224	45	0	269	6.241
Hortalizas	700	3	0	0	3	2	0	0	2	5
<b>TOTAL CULTIVOS HERBACEOS</b>	<b>1001</b>	<b>6.073</b>	<b>1.212</b>	<b>0</b>	<b>7.285</b>	<b>239</b>	<b>45</b>	<b>0</b>	<b>284</b>	<b>7.569</b>
Citricos	1100	0	0	0	0	0	0	0	0	0
Frutales	1200	147	0	0	147	29	0	0	29	176
Viñedo	1300	6	0	0	6	1	0	0	1	7
Olivar	1400	2	0	0	2	0	0	0	0	2
Otros cultivos leñosos	1450	0	0	0	0	0	0	0	0	0
Viveros	1500	0	0	0	0	0	0	0	0	0
<b>TOTAL CULTIVOS LENOSOS</b>	<b>1003</b>	<b>155</b>	<b>0</b>	<b>0</b>	<b>155</b>	<b>30</b>	<b>0</b>	<b>0</b>	<b>30</b>	<b>185</b>

**SUPERFICIES OCUPADAS POR LOS CULTIVOS AGRICOLAS**

**DISTRIBUCION GENERAL DE TIERRAS**

**AÑO AGRICOLA 2.020**

**COMARCA II**

APROVECHAMIENTOS	CLAVE	EN EL AÑO ANTERIOR			EN EL AÑO ACTUAL			VARIACION ANUAL (*)		
		SECANO HA	REGADIO HA	TOTAL HA	SECANO HA	REGADIO HA	TOTAL HA	SECANO HA	REGADIO HA	TOTAL HA
Tierras ocupadas por cultivos herbáceos	1001	20.910	379	21.289	20.710	389	21.099	-200	10	-190
Barbechos y otras tierras no ocupadas	1002	1.213	36	1.249	1.501	42	1.543	288	6	294
Tierras ocupadas por cultivos leñosos	1003	90	44	134	117	46	163	27	2	29
Huertos familiares de autoconsumo	1004	28	99	127	12	54	66	-16	-45	-61
<b>1.A: TOTAL SUPERFICIE DE CULTIVO AGRICOLA</b>	<b>1000</b>	<b>22.241</b>	<b>558</b>	<b>22.799</b>	<b>22.340</b>	<b>531</b>	<b>22.871</b>	<b>99</b>	<b>-27</b>	<b>72</b>
Prados naturales	2001	7.163	2	7.165	7.088	2	7.090	-75	0	-75
Pastizales	2002	13.753	0	13.753	13.751	0	13.751	-2	0	-2
Eriales	2003	244	0	244	244	0	244	0	0	0
<b>1.B: TOTAL PRADOS Y PASTIZALES</b>	<b>2000</b>	<b>21.160</b>	<b>2</b>	<b>21.162</b>	<b>21.083</b>	<b>2</b>	<b>21.085</b>	<b>-77</b>	<b>0</b>	<b>-77</b>
Monte maderable	3001	126.839	58	126.897	126.769	58	126.827	-70	0	-70
Monte abierto	3002	16.919	0	16.919	17.043	0	17.043	124	0	124
Monte leñoso	3003	30.690	9	30.699	30.635	9	30.644	-55	0	-55
Espartizal	3004	0	0	0	0	0	0	0	0	0
<b>1.C: TOTAL TERRENO FORESTAL</b>	<b>3000</b>	<b>174.448</b>	<b>67</b>	<b>174.515</b>	<b>174.447</b>	<b>67</b>	<b>174.514</b>	<b>-1</b>	<b>0</b>	<b>-1</b>
<b>1. TOTAL SUPERFICIE AGRARIA Y FORESTAL (1A+1B+1C)</b>	<b>4500</b>	<b>217.849</b>	<b>627</b>	<b>218.476</b>	<b>217.870</b>	<b>600</b>	<b>218.470</b>	<b>21</b>	<b>-27</b>	<b>-6</b>
Terreno improductivo	4003	4.244	0	4.244	4.244	0	4.244	0	0	0
Superficie no agrícola	4004	5.368	0	5.368	5.374	0	5.374	6	0	6
Ríos y lagos	4005	3.103	0	3.103	3.103	0	3.103	0	0	0
<b>2: TOTAL SUPERFICIE NO AGRARIA NI FORESTAL</b>	<b>4000</b>	<b>12.715</b>	<b>0</b>	<b>12.715</b>	<b>12.721</b>	<b>0</b>	<b>12.721</b>	<b>6</b>	<b>0</b>	<b>6</b>
<b>TOTAL SUPERFICIE (1+2)</b>	<b>5000</b>	<b>230.564</b>	<b>627</b>	<b>231.191</b>	<b>230.591</b>	<b>600</b>	<b>231.191</b>	<b>27</b>	<b>-27</b>	<b>0</b>

**RESUMEN POR GRUPOS DE CULTIVOS**

GRUPOS DE CULTIVOS	CLAVE	SECANO (Hectáreas)				REGADIO (Hectáreas)				TOTAL SECANO Y REGA- DIO
		OCUPACION PRIMERA O PRINCIPAL	OCUPACIO- NES POSTE- RIORES	OCUPACIO- NES ASO- CIADAS	TOTAL	OCUPACION PRIMERA O PRINCIPAL	OCUPACIO- NES POSTE- RIORES	OCUPACIO- NES ASO- CIADAS	TOTAL	
Cereales grano	100	14.802	0	0	14.802	302	0	0	302	15.104
Leguminosas grano	200	448	0	0	448	11	0	0	11	459
Tubérculos consumo humano	300	93	0	0	93	0	0	0	0	93
Cultivos industriales	400	1.279	0	0	1.279	28	5	0	33	1.312
Flores y plantas ornamentales	500	0	0	0	0	1	0	0	1	1
Cultivos forrajeros	600	4.088	34	0	4.122	46	0	0	46	4.168
Hortalizas	700	0	0	0	0	1	0	0	1	1
<b>TOTAL CULTIVOS HERBACEOS</b>	<b>1001</b>	<b>20.710</b>	<b>34</b>	<b>0</b>	<b>20.744</b>	<b>389</b>	<b>5</b>	<b>0</b>	<b>394</b>	<b>21.138</b>
Cítricos	1100	0	0	0	0	0	0	0	0	0
Frutales	1200	29	0	0	29	0	0	0	0	29
Viñedo	1300	62	0	0	62	23	0	0	23	85
Olivar	1400	8	0	0	8	0	0	0	0	8
Otros cultivos leñosos	1450	18	0	0	18	11	0	0	11	29
Viveros	1500	0	0	0	0	12	0	0	12	12
<b>TOTAL CULTIVOS LENOSOS</b>	<b>1003</b>	<b>117</b>	<b>0</b>	<b>0</b>	<b>117</b>	<b>46</b>	<b>0</b>	<b>0</b>	<b>46</b>	<b>163</b>

**SUPERFICIES OCUPADAS POR LOS CULTIVOS AGRICOLAS**

**DISTRIBUCION GENERAL DE TIERRAS**

**AÑO AGRICOLA 2.020**

**COMARCA III**

APROVECHAMIENTOS	CLAVE	EN EL AÑO ANTERIOR			EN EL AÑO ACTUAL			VARIACION ANUAL (*)		
		SECANO HA	REGADIO HA	TOTAL HA	SECANO HA	REGADIO HA	TOTAL HA	SECANO HA	REGADIO HA	TOTAL HA
Tierras ocupadas por cultivos herbáceos	1001	26.948	1.970	28.918	26.986	1.949	28.935	38	-21	17
Barbechos y otras tierras no ocupadas	1002	2.033	132	2.165	1.855	145	2.000	-178	13	-165
Tierras ocupadas por cultivos leñosos	1003	423	489	912	419	492	911	-4	3	-1
Huertos familiares de autoconsumo	1004	11	217	228	6	200	206	-5	-17	-22
<b>1.A: TOTAL SUPERFICIE DE CULTIVO AGRICOLA</b>	<b>1000</b>	<b>29.415</b>	<b>2.808</b>	<b>32.223</b>	<b>29.266</b>	<b>2.786</b>	<b>32.052</b>	<b>-149</b>	<b>-22</b>	<b>-171</b>
Prados naturales	2001	682	3	685	708	3	711	26	0	26
Pastizales	2002	1.700	0	1.700	1.676	0	1.676	-24	0	-24
Eriales	2003	140	0	140	247	0	247	107	0	107
<b>1.B: TOTAL PRADOS Y PASTIZALES</b>	<b>2000</b>	<b>2.522</b>	<b>3</b>	<b>2.525</b>	<b>2.631</b>	<b>3</b>	<b>2.634</b>	<b>109</b>	<b>0</b>	<b>109</b>
Monte maderable	3001	18.161	19	18.180	18.181	19	18.200	20	0	20
Monte abierto	3002	2.195	2	2.197	2.195	2	2.197	0	0	0
Monte leñoso	3003	11.154	14	11.168	11.171	14	11.185	17	0	17
Espartizal	3004	0	0	0	0	0	0	0	0	0
<b>1.C: TOTAL TERRENO FORESTAL</b>	<b>3000</b>	<b>31.510</b>	<b>35</b>	<b>31.545</b>	<b>31.547</b>	<b>35</b>	<b>31.582</b>	<b>37</b>	<b>0</b>	<b>37</b>
<b>1. TOTAL SUPERFICIE AGRARIA Y FORESTAL (1A+1B+1C)</b>	<b>4500</b>	<b>63.447</b>	<b>2.846</b>	<b>66.293</b>	<b>63.444</b>	<b>2.824</b>	<b>66.268</b>	<b>-3</b>	<b>-22</b>	<b>-25</b>
Terreno improductivo	4003	1.922	0	1.922	1.922	0	1.922	0	0	0
Superficie no agrícola	4004	8.767	0	8.767	8.792	0	8.792	25	0	25
Ríos y lagos	4005	800	0	800	800	0	800	0	0	0
<b>2: TOTAL SUPERFICIE NO AGRARIA NI FORESTAL</b>	<b>4000</b>	<b>11.489</b>	<b>0</b>	<b>11.489</b>	<b>11.514</b>	<b>0</b>	<b>11.514</b>	<b>25</b>	<b>0</b>	<b>25</b>
<b>TOTAL SUPERFICIE (1+2)</b>	<b>5000</b>	<b>74.936</b>	<b>2.846</b>	<b>77.782</b>	<b>74.958</b>	<b>2.824</b>	<b>77.782</b>	<b>22</b>	<b>-22</b>	<b>0</b>

**RESUMEN POR GRUPOS DE CULTIVOS**

GRUPOS DE CULTIVOS	CLAVE	SECANO (Hectáreas)				REGADIO (Hectáreas)				TOTAL SECANO Y REGADIO
		OCUPACION PRIMERA O PRINCIPAL	OCUPACIONES POSTERIORES	OCUPACIONES ASOCIADAS	TOTAL	OCUPACION PRIMERA O PRINCIPAL	OCUPACIONES POSTERIORES	OCUPACIONES ASOCIADAS	TOTAL	
Cereales grano	100	22.318	0	0	22.318	1.351	0	0	1.351	23.669
Leguminosas grano	200	663	0	0	663	21	0	0	21	684
Tubérculos consumo humano	300	2	0	0	2	4	0	0	4	6
Cultivos industriales	400	2.499	7	0	2.506	167	0	0	167	2.673
Flores y plantas ornamentales	500	0	0	0	0	9	0	0	9	9
Cultivos forrajeros	600	1.460	0	0	1.460	99	49	0	148	1.608
Hortalizas	700	44	0	0	44	298	39	0	337	381
<b>TOTAL CULTIVOS HERBACEOS</b>	<b>1001</b>	<b>26.986</b>	<b>7</b>	<b>0</b>	<b>26.993</b>	<b>1.949</b>	<b>88</b>	<b>0</b>	<b>2.037</b>	<b>29.030</b>
Cítricos	1100	0	0	0	0	0	0	0	0	0
Frutales	1200	135	0	0	135	20	0	0	20	155
Viñedo	1300	209	0	0	209	271	0	0	271	480
Olivar	1400	71	0	0	71	195	0	0	195	266
Otros cultivos leñosos	1450	4	0	0	4	0	0	0	0	4
Viveros	1500	0	0	0	0	6	0	0	6	6
<b>TOTAL CULTIVOS LENOSOS</b>	<b>1003</b>	<b>419</b>	<b>0</b>	<b>0</b>	<b>419</b>	<b>492</b>	<b>0</b>	<b>0</b>	<b>492</b>	<b>911</b>

**SUPERFICIES OCUPADAS POR LOS CULTIVOS AGRICOLAS**

**DISTRIBUCION GENERAL DE TIERRAS**

**AÑO AGRICOLA 2.020**

**COMARCA IV**

APROVECHAMIENTOS	CLAVE	EN EL AÑO ANTERIOR			EN EL AÑO ACTUAL			VARIACION ANUAL (*)		
		SECANO HA	REGADIO HA	TOTAL HA	SECANO HA	REGADIO HA	TOTAL HA	SECANO HA	REGADIO HA	TOTAL HA
Tierras ocupadas por cultivos herbáceos	1001	44.280	2.934	47.214	45.034	2.872	47.906	754	-62	692
Barbechos y otras tierras no ocupadas	1002	5.906	278	6.184	4.354	308	4.662	-1.552	30	-1.522
Tierras ocupadas por cultivos leñosos	1003	5.799	967	6.766	5.952	1.044	6.996	153	77	230
Huertos familiares de autoconsumo	1004	26	165	191	21	157	178	-5	-8	-13
<b>1.A: TOTAL SUPERFICIE DE CULTIVO AGRICOLA</b>	<b>1000</b>	<b>56.011</b>	<b>4.344</b>	<b>60.355</b>	<b>55.361</b>	<b>4.381</b>	<b>59.742</b>	<b>-650</b>	<b>37</b>	<b>-613</b>
Prados naturales	2001	453	19	472	453	19	472	0	0	0
Pastizales	2002	7.921	0	7.921	7.929	0	7.929	8	0	8
Eriales	2003	236	0	236	716	0	716	480	0	480
<b>1.B: TOTAL PRADOS Y PASTIZALES</b>	<b>2000</b>	<b>8.610</b>	<b>19</b>	<b>8.629</b>	<b>9.098</b>	<b>19</b>	<b>9.117</b>	<b>488</b>	<b>0</b>	<b>488</b>
Monte maderable	3001	45.028	84	45.112	45.102	84	45.186	74	0	74
Monte abierto	3002	6.401	4	6.405	6.394	4	6.398	-7	0	-7
Monte leñoso	3003	24.399	52	24.451	24.359	52	24.411	-40	0	-40
Espartizal	3004	24	0	24	24	0	24	0	0	0
<b>1.C: TOTAL TERRENO FORESTAL</b>	<b>3000</b>	<b>75.852</b>	<b>140</b>	<b>75.992</b>	<b>75.879</b>	<b>140</b>	<b>76.019</b>	<b>27</b>	<b>0</b>	<b>27</b>
<b>1. TOTAL SUPERFICIE AGRARIA Y FORESTAL (1A+1B+1C)</b>	<b>4500</b>	<b>140.473</b>	<b>4.503</b>	<b>144.976</b>	<b>140.338</b>	<b>4.540</b>	<b>144.878</b>	<b>-135</b>	<b>37</b>	<b>-98</b>
Terreno improductivo	4003	1.974	0	1.974	1.980	0	1.980	6	0	6
Superficie no agrícola	4004	5.784	0	5.784	5.876	0	5.876	92	0	92
Ríos y lagos	4005	1.374	0	1.374	1.374	0	1.374	0	0	0
<b>2: TOTAL SUPERFICIE NO AGRARIA NI FORESTAL</b>	<b>4000</b>	<b>9.132</b>	<b>0</b>	<b>9.132</b>	<b>9.230</b>	<b>0</b>	<b>9.230</b>	<b>98</b>	<b>0</b>	<b>98</b>
<b>TOTAL SUPERFICIE (1+2)</b>	<b>5000</b>	<b>149.605</b>	<b>4.503</b>	<b>154.108</b>	<b>149.568</b>	<b>4.540</b>	<b>154.108</b>	<b>-37</b>	<b>37</b>	<b>0</b>

**RESUMEN POR GRUPOS DE CULTIVOS**

GRUPOS DE CULTIVOS	CLAVE	SECANO (Hectáreas)				REGADIO (Hectáreas)				TOTAL SECANO Y REGADIO
		OCUPACION PRIMERA O PRINCIPAL	OCUPACIONES POSTERIORES	OCUPACIONES ASOCIADAS	TOTAL	OCUPACION PRIMERA O PRINCIPAL	OCUPACIONES POSTERIORES	OCUPACIONES ASOCIADAS	TOTAL	
Cereales grano	100	37.666	0	0	37.666	1.977	4	0	1.981	39.647
Leguminosas grano	200	958	0	0	958	86	0	0	86	1.044
Tubérculos consumo humano	300	11	0	0	11	75	0	0	75	86
Cultivos industriales	400	2.280	7	0	2.287	127	0	0	127	2.414
Flores y plantas ornamentales	500	0	0	0	0	0	0	0	0	0
Cultivos forrajeros	600	3.701	6	0	3.707	242	67	0	309	4.016
Hortalizas	700	418	0	0	418	365	0	0	365	783
<b>TOTAL CULTIVOS HERBACEOS</b>	<b>1001</b>	<b>45.034</b>	<b>13</b>	<b>0</b>	<b>45.047</b>	<b>2.872</b>	<b>71</b>	<b>0</b>	<b>2.943</b>	<b>47.990</b>
Cítricos	1100	0	0	0	0	0	0	0	0	0
Frutales	1200	713	0	0	713	75	0	0	75	788
Viñedo	1300	3.089	0	0	3.089	706	0	0	706	3.795
Olivar	1400	1.888	0	0	1.888	257	0	0	257	2.145
Otros cultivos leñosos	1450	262	0	0	262	4	0	0	4	266
Viveros	1500	0	0	0	0	2	0	0	2	2
<b>TOTAL CULTIVOS LENOSOS</b>	<b>1003</b>	<b>5.952</b>	<b>0</b>	<b>0</b>	<b>5.952</b>	<b>1.044</b>	<b>0</b>	<b>0</b>	<b>1.044</b>	<b>6.996</b>



**SUPERFICIES OCUPADAS POR LOS CULTIVOS AGRICOLAS**

**DISTRIBUCION GENERAL DE TIERRAS**

**AÑO AGRICOLA 2.020**

**COMARCA V**

APROVECHAMIENTOS	CLAVE	EN EL AÑO ANTERIOR			EN EL AÑO ACTUAL			VARIACION ANUAL (*)		
		SECANO HA	REGADIO HA	TOTAL HA	SECANO HA	REGADIO HA	TOTAL HA	SECANO HA	REGADIO HA	TOTAL HA
Tierras ocupadas por cultivos herbáceos	1001	29.127	18.059	47.186	28.435	17.880	46.315	-692	-179	-871
Barbechos y otras tierras no ocupadas	1002	6.493	970	7.463	6.207	1.194	7.401	-286	224	-62
Tierras ocupadas por cultivos leñosos	1003	2.328	2.856	5.184	2.386	2.888	5.274	58	32	90
Huertos familiares de autoconsumo	1004	19	295	314	10	240	250	-9	-55	-64
<b>1.A: TOTAL SUPERFICIE DE CULTIVO AGRICOLA</b>	<b>1000</b>	<b>37.967</b>	<b>22.180</b>	<b>60.147</b>	<b>37.038</b>	<b>22.202</b>	<b>59.240</b>	<b>-929</b>	<b>22</b>	<b>-907</b>
Prados naturales	2001	75	0	75	106	0	106	31	0	31
Pastizales	2002	694	0	694	561	0	561	-133	0	-133
Eriales	2003	268	0	268	895	0	895	627	0	627
<b>1.B: TOTAL PRADOS Y PASTIZALES</b>	<b>2000</b>	<b>1.037</b>	<b>0</b>	<b>1.037</b>	<b>1.562</b>	<b>0</b>	<b>1.562</b>	<b>525</b>	<b>0</b>	<b>525</b>
Monte maderable	3001	27.123	87	27.210	26.991	87	27.078	-132	0	-132
Monte abierto	3002	4.744	5	4.749	4.916	5	4.921	172	0	172
Monte leñoso	3003	27.532	231	27.763	27.836	231	28.067	304	0	304
Espartizal	3004	197	0	197	197	0	197	0	0	0
<b>1.C: TOTAL TERRENO FORESTAL</b>	<b>3000</b>	<b>59.596</b>	<b>323</b>	<b>59.919</b>	<b>59.940</b>	<b>323</b>	<b>60.263</b>	<b>344</b>	<b>0</b>	<b>344</b>
<b>1. TOTAL SUPERFICIE AGRARIA Y FORESTAL (1A+1B+1C)</b>	<b>4500</b>	<b>98.600</b>	<b>22.503</b>	<b>121.103</b>	<b>98.540</b>	<b>22.525</b>	<b>121.065</b>	<b>-404</b>	<b>22</b>	<b>-382</b>
Terreno improductivo	4003	1.413	0	1.413	1.451	0	1.451	38	0	38
Superficie no agrícola	4004	6.150	0	6.150	6.150	0	6.150	0	0	0
Ríos y lagos	4005	1.543	0	1.543	1.543	0	1.543	0	0	0
<b>2: TOTAL SUPERFICIE NO AGRARIA NI FORESTAL</b>	<b>4000</b>	<b>9.106</b>	<b>0</b>	<b>9.106</b>	<b>9.144</b>	<b>0</b>	<b>9.144</b>	<b>38</b>	<b>0</b>	<b>38</b>
<b>TOTAL SUPERFICIE (1+2)</b>	<b>5000</b>	<b>107.706</b>	<b>22.503</b>	<b>130.209</b>	<b>107.684</b>	<b>22.525</b>	<b>130.209</b>	<b>-22</b>	<b>22</b>	<b>0</b>

**RESUMEN POR GRUPOS DE CULTIVOS**

GRUPOS DE CULTIVOS	CLAVE	SECANO (Hectáreas)				REGADIO (Hectáreas)				TOTAL SECANO Y REGADIO
		OCUPACION PRIMERA O PRINCIPAL	OCUPACIONES POSTERIORES	OCUPACIONES ASOCIADAS	TOTAL	OCUPACION PRIMERA O PRINCIPAL	OCUPACIONES POSTERIORES	OCUPACIONES ASOCIADAS	TOTAL	
Cereales grano	100	24.934	0	0	24.934	12.022	348	0	12.370	37.304
Leguminosas grano	200	684	0	0	684	232	0	0	232	916
Tubérculos consumo humano	300	0	0	0	0	10	0	0	10	10
Cultivos industriales	400	1.303	0	0	1.303	1.961	126	0	2.087	3.390
Flores y plantas ornamentales	500	0	0	0	0	6	0	0	6	6
Cultivos forrajeros	600	1.481	0	0	1.481	1.887	462	0	2.349	3.830
Hortalizas	700	33	0	0	33	1.762	836	0	2.598	2.631
<b>TOTAL CULTIVOS HERBACEOS</b>	<b>1001</b>	<b>28.435</b>	<b>0</b>	<b>0</b>	<b>28.435</b>	<b>17.880</b>	<b>1.772</b>	<b>0</b>	<b>19.652</b>	<b>48.087</b>
Cítricos	1100	0	0	0	0	0	0	0	0	0
Frutales	1200	486	0	0	486	379	0	0	379	865
Viñedo	1300	1.199	0	0	1.199	2.047	0	0	2.047	3.246
Olivar	1400	676	0	0	676	459	0	0	459	1.135
Otros cultivos leñosos	1450	25	0	0	25	3	0	0	3	28
Viveros	1500	0	0	0	0	0	0	0	0	0
<b>TOTAL CULTIVOS LENOSOS</b>	<b>1003</b>	<b>2.386</b>	<b>0</b>	<b>0</b>	<b>2.386</b>	<b>2.888</b>	<b>0</b>	<b>0</b>	<b>2.888</b>	<b>5.274</b>

**SUPERFICIES OCUPADAS POR LOS CULTIVOS AGRICOLAS**

**DISTRIBUCION GENERAL DE TIERRAS**

**AÑO AGRICOLA 2.020**

**COMARCA VI**

APROVECHAMIENTOS	CLAVE	EN EL AÑO ANTERIOR			EN EL AÑO ACTUAL			VARIACION ANUAL (*)		
		SECANO HA	REGADIO HA	TOTAL HA	SECANO HA	REGADIO HA	TOTAL HA	SECANO HA	REGADIO HA	TOTAL HA
Tierras ocupadas por cultivos herbáceos	1001	26.730	27.984	54.714	26.173	28.635	54.808	-557	651	94
Barbechos y otras tierras no ocupadas	1002	10.124	3.700	13.824	9.323	3.075	12.398	-801	-625	-1.426
Tierras ocupadas por cultivos leñosos	1003	3.775	7.537	11.312	3.711	7.985	11.696	-64	448	384
Huertos familiares de autoconsumo	1004	0	502	502	0	462	462	0	-40	-40
<b>1.A: TOTAL SUPERFICIE DE CULTIVO AGRICOLA</b>	<b>1000</b>	<b>40.629</b>	<b>39.723</b>	<b>80.352</b>	<b>39.207</b>	<b>40.157</b>	<b>79.364</b>	<b>-1.422</b>	<b>434</b>	<b>-988</b>
Prados naturales	2001	22	56	78	22	56	78	0	0	0
Pastizales	2002	310	0	310	340	0	340	30	0	30
Eriales	2003	586	0	586	1.432	0	1.432	846	0	846
<b>1.B: TOTAL PRADOS Y PASTIZALES</b>	<b>2000</b>	<b>918</b>	<b>56</b>	<b>974</b>	<b>1.794</b>	<b>56</b>	<b>1.850</b>	<b>876</b>	<b>0</b>	<b>876</b>
Monte maderable	3001	9.390	603	9.993	9.327	603	9.930	-63	0	-63
Monte abierto	3002	1.108	21	1.129	1.119	21	1.140	11	0	11
Monte leñoso	3003	16.678	646	17.324	16.739	646	17.385	61	0	61
Espartizal	3004	995	0	995	995	0	995	0	0	0
<b>1.C: TOTAL TERRENO FORESTAL</b>	<b>3000</b>	<b>28.171</b>	<b>1.270</b>	<b>29.441</b>	<b>28.180</b>	<b>1.270</b>	<b>29.450</b>	<b>9</b>	<b>0</b>	<b>9</b>
<b>1. TOTAL SUPERFICIE AGRARIA Y FORESTAL (1A+1B+1C)</b>	<b>4500</b>	<b>69.718</b>	<b>41.049</b>	<b>110.767</b>	<b>69.181</b>	<b>41.483</b>	<b>110.664</b>	<b>-537</b>	<b>434</b>	<b>-103</b>
Terreno improductivo	4003	1.922	0	1.922	1.966	0	1.966	44	0	44
Superficie no agrícola	4004	7.994	0	7.994	8.053	0	8.053	59	0	59
Ríos y lagos	4005	1.888	0	1.888	1.888	0	1.888	0	0	0
<b>2: TOTAL SUPERFICIE NO AGRARIA NI FORESTAL</b>	<b>4000</b>	<b>11.804</b>	<b>0</b>	<b>11.804</b>	<b>11.907</b>	<b>0</b>	<b>11.907</b>	<b>103</b>	<b>0</b>	<b>103</b>
<b>TOTAL SUPERFICIE (1+2)</b>	<b>5000</b>	<b>81.522</b>	<b>41.049</b>	<b>122.571</b>	<b>81.088</b>	<b>41.483</b>	<b>122.571</b>	<b>-434</b>	<b>434</b>	<b>0</b>

**RESUMEN POR GRUPOS DE CULTIVOS**

GRUPOS DE CULTIVOS	CLAVE	SECANO (Hectáreas)				REGADIO (Hectáreas)				TOTAL SECANO Y REGADIO
		OCUPACION PRIMERA O PRINCIPAL	OCUPACIONES POSTERIORES	OCUPACIONES ASOCIADAS	TOTAL	OCUPACION PRIMERA O PRINCIPAL	OCUPACIONES POSTERIORES	OCUPACIONES ASOCIADAS	TOTAL	
Cereales grano	100	24.301	0	0	24.301	15.186	1.198	0	16.384	40.685
Leguminosas grano	200	449	0	0	449	162	0	0	162	611
Tubérculos consumo humano	300	0	0	0	0	109	0	0	109	109
Cultivos industriales	400	201	0	0	201	657	27	0	684	885
Flores y plantas ornamentales	500	0	0	0	0	6	0	0	6	6
Cultivos forrajeros	600	1.146	0	0	1.146	4.723	1.007	0	5.730	6.876
Hortalizas	700	76	0	0	76	7.792	3.203	0	10.995	11.071
<b>TOTAL CULTIVOS HERBACEOS</b>	<b>1001</b>	<b>26.173</b>	<b>0</b>	<b>0</b>	<b>26.173</b>	<b>28.635</b>	<b>5.435</b>	<b>0</b>	<b>34.070</b>	<b>60.243</b>
Cítricos	1100	0	0	0	0	0	0	0	0	0
Frutales	1200	337	0	0	337	1.704	0	0	1.704	2.041
Viñedo	1300	2.767	0	0	2.767	5.184	0	0	5.184	7.951
Olivar	1400	606	0	0	606	1.050	0	0	1.050	1.656
Otros cultivos leñosos	1450	1	0	0	1	5	0	0	5	6
Viveros	1500	0	0	0	0	42	0	0	42	42
<b>TOTAL CULTIVOS LENOSOS</b>	<b>1003</b>	<b>3.711</b>	<b>0</b>	<b>0</b>	<b>3.711</b>	<b>7.985</b>	<b>0</b>	<b>0</b>	<b>7.985</b>	<b>11.696</b>

**SUPERFICIES OCUPADAS POR LOS CULTIVOS AGRICOLAS**

**DISTRIBUCION GENERAL DE TIERRAS**

**AÑO AGRICOLA 2.020**

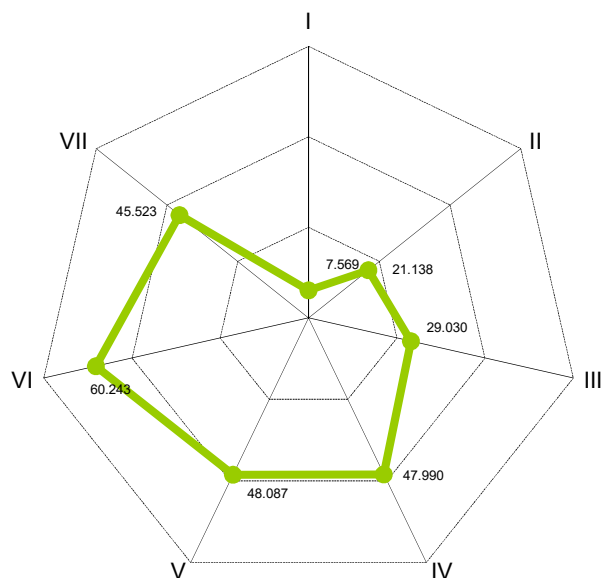
**COMARCA VII**

APROVECHAMIENTOS	CLAVE	EN EL AÑO ANTERIOR			EN EL AÑO ACTUAL			VARIACION ANUAL (*)		
		SECANO HA	REGADIO HA	TOTAL HA	SECANO HA	REGADIO HA	TOTAL HA	SECANO HA	REGADIO HA	TOTAL HA
Tierras ocupadas por cultivos herbáceos	1001	17.779	23.755	41.534	16.994	23.767	40.761	-785	12	-773
Barbechos y otras tierras no ocupadas	1002	20.102	6.610	26.712	19.225	5.659	24.884	-877	-951	-1.828
Tierras ocupadas por cultivos leñosos	1003	1.144	7.794	8.938	1.217	8.347	9.564	73	553	626
Huertos familiares de autoconsumo	1004	0	770	770	0	675	675	0	-95	-95
<b>1.A: TOTAL SUPERFICIE DE CULTIVO AGRICOLA</b>	<b>1000</b>	<b>39.025</b>	<b>38.929</b>	<b>77.954</b>	<b>37.436</b>	<b>38.448</b>	<b>75.884</b>	<b>-1.589</b>	<b>-481</b>	<b>-2.070</b>
Prados naturales	2001	10	7	17	10	7	17	0	0	0
Pastizales	2002	147	0	147	145	0	145	-2	0	-2
Eriales	2003	421	0	421	2.057	0	2.057	1.636	0	1.636
<b>1.B: TOTAL PRADOS Y PASTIZALES</b>	<b>2000</b>	<b>578</b>	<b>7</b>	<b>585</b>	<b>2.212</b>	<b>7</b>	<b>2.219</b>	<b>1.634</b>	<b>0</b>	<b>1.634</b>
Monte maderable	3001	8.358	287	8.645	8.357	283	8.640	-1	-4	-5
Monte abierto	3002	1.225	51	1.276	1.225	51	1.276	0	0	0
Monte leñoso	3003	23.830	1.512	25.342	23.854	1.492	25.346	24	-20	4
Espartizal	3004	3.740	0	3.740	3.740	0	3.740	0	0	0
<b>1.C: TOTAL TERRENO FORESTAL</b>	<b>3000</b>	<b>37.153</b>	<b>1.850</b>	<b>39.003</b>	<b>37.176</b>	<b>1.826</b>	<b>39.002</b>	<b>23</b>	<b>-24</b>	<b>-1</b>
<b>1. TOTAL SUPERFICIE AGRARIA Y FORESTAL (1A+1B+1C)</b>	<b>4500</b>	<b>76.756</b>	<b>40.786</b>	<b>117.542</b>	<b>76.824</b>	<b>40.281</b>	<b>117.105</b>	<b>68</b>	<b>-505</b>	<b>-437</b>
Terreno improductivo	4003	4.033	0	4.033	4.433	0	4.433	400	0	400
Superficie no agrícola	4004	9.159	0	9.159	9.196	0	9.196	37	0	37
Ríos y lagos	4005	2.156	0	2.156	2.156	0	2.156	0	0	0
<b>2: TOTAL SUPERFICIE NO AGRARIA NI FORESTAL</b>	<b>4000</b>	<b>15.348</b>	<b>0</b>	<b>15.348</b>	<b>15.785</b>	<b>0</b>	<b>15.785</b>	<b>437</b>	<b>0</b>	<b>437</b>
<b>TOTAL SUPERFICIE (1+2)</b>	<b>5000</b>	<b>92.104</b>	<b>40.786</b>	<b>132.890</b>	<b>92.609</b>	<b>40.281</b>	<b>132.890</b>	<b>505</b>	<b>-505</b>	<b>0</b>

**RESUMEN POR GRUPOS DE CULTIVOS**

GRUPOS DE CULTIVOS	CLAVE	SECANO (Hectáreas)				REGADIO (Hectáreas)				TOTAL SECANO Y REGADIO
		OCUPACION PRIMERA O PRINCIPAL	OCUPACIONES POSTERIORES	OCUPACIONES ASOCIADAS	TOTAL	OCUPACION PRIMERA O PRINCIPAL	OCUPACIONES POSTERIORES	OCUPACIONES ASOCIADAS	TOTAL	
Cereales grano	100	16.312	0	0	16.312	11.456	2.245	0	13.701	30.013
Leguminosas grano	200	10	0	0	10	84	0	0	84	94
Tubérculos consumo humano	300	0	0	0	0	28	0	0	28	28
Cultivos industriales	400	53	0	0	53	287	45	0	332	385
Flores y plantas ornamentales	500	0	0	0	0	1	0	0	1	1
Cultivos forrajeros	600	608	0	0	608	5.147	350	0	5.497	6.105
Hortalizas	700	11	0	0	11	6.764	2.122	0	8.886	8.897
<b>TOTAL CULTIVOS HERBACEOS</b>	<b>1001</b>	<b>16.994</b>	<b>0</b>	<b>0</b>	<b>16.994</b>	<b>23.767</b>	<b>4.762</b>	<b>0</b>	<b>28.529</b>	<b>45.523</b>
Cítricos	1100	0	0	0	0	0	0	0	0	0
Frutales	1200	788	0	0	788	2.453	0	0	2.453	3.241
Viñedo	1300	329	0	0	329	2.764	0	0	2.764	3.093
Olivar	1400	95	0	0	95	3.124	0	0	3.124	3.219
Otros cultivos leñosos	1450	5	0	0	5	3	0	0	3	8
Viveros	1500	0	0	0	0	3	0	0	3	3
<b>TOTAL CULTIVOS LENOSOS</b>	<b>1003</b>	<b>1.217</b>	<b>0</b>	<b>0</b>	<b>1.217</b>	<b>8.347</b>	<b>0</b>	<b>0</b>	<b>8.347</b>	<b>9.564</b>

### Superficies ocupadas por cultivos herbáceos por comarcas (Ha.)



### Superficies ocupadas por cultivos leñosos por comarcas (Ha.)

